








ZESTAWIENIE WSPÓRZĘDNYCH PUNKTÓW CHARAKTERYSTYCZNYCH

1. X= 5713639.02 Y=5532892.47
2. X= 5713643.04, Y=5532892.46
3. X= 5713646.83, Y=5532892.59
4. X= 5713650.60, Y=5532893.07
5. X= 5713656.91, Y=5532894.09
6. X= 5713658.86, Y=5532894.56
7. X= 5713644.52, Y=5532889.31
8. X= 5713645.42, Y=5532888.86
9. X= 5713591.04, Y=5532945.52
12. X= 5713654.38, Y=5532889.71
13. X= 5713652.14, Y=5532890.37
14. X= 5713655.45, Y=5532891.20
15. X= 5713659.75, Y=5532891.79
16. X= 5713660.58, Y=5532890.00
17. X= 5713657.83, Y=5532891.16

**LEGENDA:**

	Krawężnik betonowy na jezdni 22x15 cm
	Dpornik betonowy 10x30 cm
	Granica działek
	Projektowany zjazd o nawierzchni z kostki betonowej grafitowej (Behaton) gr. 8 cm (powierzchnia-51,60m <sup>2</sup> )
	Istniejący zjazd o nawierzchni asfaltowej z ul.Bolesława Chrobrego na ul.Konwaliowa
	Teren zielony-trawa (powierzchnia - 1,60m <sup>2</sup> )
	Numery działek objętych inwestycją

ZADANIE INWESTYCYJNE :		<b>BUDOWA ŚCIEŻKI ROWEROWEJ WRAZ Z BUDOWĄ OŚWIETLENIA</b>		
ADRES INWESTYCJI :		ul.Konwaliowa (dz.nr 760, 989, 984) ul.Bolesława Chrobrego (dz. nr 797) 67-320 Malomice		
INWESTOR :		Gmina Malomice Plac Konstytucji 3 Maja 1, 67-320 Malomice		
PROJEKT BUDOWLANY				
TYTUŁ RYSUNKU :		Stanowisko	Inię i nazwisko	Nr uprawnień
PLAN SYTUACYJNY - ZJAZD PUBLICZNY - ZJAZD PUBLICZNY plansza wymiarowa		PROJEKTANT branży drogowej	mgr inż. Piotr Gwiazdowski	63/05ZG
		SPRAWDZAJĄCY branży drogowej	mgr inż. Piotr Strzyżewski	WKRF/0097/POOD/04
		OPRACOWAŁ	mgr inż. Konrad Kubów	
BRANŻA : DROGOWA		Skala: 1:250	Data : 09/2025	Nr rysunku D-7.A